









LEGENDA

TERRENO EXISTENTE	
MEIO-FIO PROJETADO	
MEIO-FIO EXISTENTE	
PASSEIO	
PAVIMENTO NOVO	
CORREDOR DE ÔNIBUS	

R01	Alterações solicitadas		
R00	Versão inicial		
REVISÃO		OBSESSIVOS	
			DATA
			VISTO



PREFEITURA MUNICIPAL DE PELOTAS
UNIDADE DE GERENCIAMENTO DE PROJETOS - UGP



P R O J E T O D E M O B I L I D A D E U R B A N A

Eduardo Leite - Prefeito Municipal | Jair Seidel - Secretário Executivo da UGP

PROJETO: <i>INCORP CONSULTORIA E ASSESSORIA LTDA.</i>	ARQUIVO: MUDC-03-PECMR01.dwg
RESPONSÁVEL TÉCNICO: <i>ENGº JOSÉ CARLOS TEIXEIRA TEDESCO CREA: 005548/RS</i>	DATA: <div style="border: 1px solid black; padding: 5px; display: inline-block;">FEV/2015</div>
PROJETO GEOMÉTRICO	ESCALA: <div style="border: 1px solid black; padding: 5px; display: inline-block;">1:100</div>
TRECHO: ZONA URBANA DO MUNICÍPIO DE PELOTAS/RS	REVISÃO: <div style="border: 1px solid black; padding: 5px; display: inline-block;">R01</div>

Av. DUQUE DE CAXIAS

PRANCHA:

SEÇÕES TRANSVERSAL-LADO DIREITO
 km 0+000 ao km 5+237,46

04/16